



Tazacorte

Guía turística



**Edita:**

Ilustre Ayuntamiento de la Villa y Puerto de Tazacorte

Contenidos, diseño gráfico e ilustraciones:

Cultania, Gestión Integral del Patrimonio Cultural

922 079 830 · cultania.com · info@cultania.com

Fotografías:

Mauro Castro

Loli Gaspar

Saúl Santos

Damián Martín

Ayuntamiento de la Villa y Puerto de Tazacorte

Depósito Legal:

TF 34-2019

Tazacorte

Guía turística



Bienvenidos a Tazacorte



La Villa y Puerto de Tazacorte es el municipio más pequeño de la Isla de La Palma. Es, al mismo tiempo, un refugio pesquero y agrícola, con puerto de gran tradición pesquera y una de las mejores zonas plataneras de Canarias. **Conocido como el “París chiquito”, de Tazacorte destacan sus caseríos, sus callejones estrechos, sus árboles y flores, sus terrazas de madera, sus antiguas casonas señoriales, entre otros muchos enclaves de una encantadora belleza.**

En su Puerto sobresalen sus playas de arena negra, su muelle deportivo y su clima tropical, que le permite ser el municipio con más horas de sol de Europa.

Mapa de la Villa de Tzacorte

- 1 Iglesia de San Miguel
- 2 Plaza de Simón Guadalupe
- 3 Punto de Información Turística, Casa del Artesano
- 4 Casas de los Jornaleros
- 5 Plaza del Dr. Morales
- 6 Plaza de San Miguel
- 7 Casa Massieu
- 8 Casa Monteverde
- 9 Los Lavaderos
- 10 Hotel Hacienda de Abajo
- 11 Museo del plátano, Museo del Mojo

 Mercadillo Artesanal
(Tercer sábado de cada mes)

 Policía Municipal

 Oficina de Correos

 Centro de salud

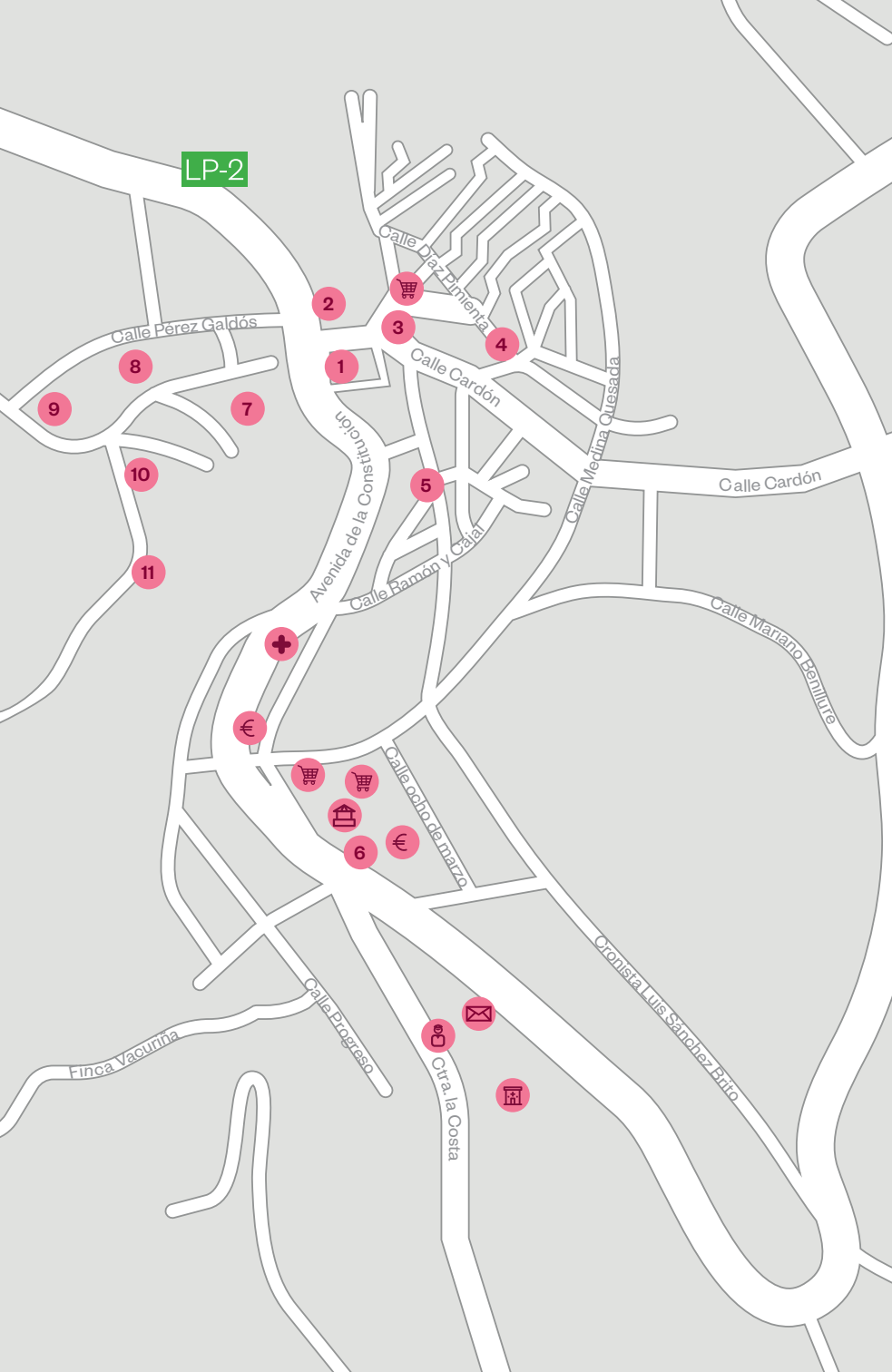
 Bancos

 Supermercados

 Gasolinera

 Farmacia





LP-2

Calle Diez Diente

Calle Pérez Galdós

Calle Cardón

Calle Medina Quesada

Calle Cardón

Calle Mariano Benlliure

Avenida de la Constitución

Calle Ramón y Cajal

Calle Ocho de marzo


Calle Luis Sánchez Brito

Calle Progreso

Calle la Costa

Finca Vacunina

Villa de Tazacorte



Tazacorte guarda entre las calles del casco antiguo una parte importante de la Historia de Canarias. Desde el siglo XVI, grandes familias señoriales se asentaron en este rincón de La Palma por la fertilidad de sus tierras. Aquí se construyó la hacienda más rica e importante de la Isla, que dio forma al trazado urbano de Tazacorte. En torno a la Hacienda de Abajo se fueron levantando nuevas mansiones

señoriales para conformar el barrio de El Charco, cuya distribución se mantiene intacta. Por su parte, el barrio de los jornaleros fue creciendo para formar un conjunto de casas pequeñas muy juntas, ordenadas en callejones estrechos, para perder el mínimo espacio de cultivo. Ambos enclaves dan forma al conjunto histórico de Tazacorte y le confieren una gran singularidad y valor patrimonial.



1. Iglesia de San Miguel

Construida en 1513 y heredera de la primera ermita de la Isla, la iglesia cuenta con un importante patrimonio artístico, reflejo de la historia de Tazacorte. Junto a la Plaza de la Vica se erigió la primera ermita de la Isla, construida por el adelantado Alonso Fernández de Lugo en septiembre de 1492, durante la conquista de La Palma. El templo fue dedicado al Arcángel San Miguel, a quien el Adelantado tenía especial devoción. En 1513 la propiedad de la hacienda pasó a manos de Jácome de Monteverde, quién aportó la talla del Arcángel, traída de Flandes. La iglesia fue reformada en los S. XVIII, XIX y XX.



2. Plaza de Simón Guadalupe


Este emblemático rincón del casco bagañete es punto habitual de reunión de los mayores del municipio. Conocida popularmente como Plaza de la Vica, está presidida por el busto dedicado al Doctor Morales, médico emblemático para el pueblo de Tazacorte. Cuenta con una fuente central que nos invita a sentarnos a conversar o a planificar nuestro paseo por el pueblo.





3. Casa del Artesano

Muy cerca de la Iglesia encontramos la Casa del Artesano. Una vivienda de más de cien años donde recibía a sus pacientes el antiguo practicante del pueblo. En 2005 fue inaugurada como Punto de Información Turística y Centro de Artesanía, en el que los artesanos locales pueden exponer y vender sus trabajos. Es el sitio perfecto para planificar y adquirir información durante tu estancia en Tazacorte.




4. Casas de los Jornaleros

Estrechos callejones conforman este característico y bello laberinto de arquitectura popular. Este rincón tiene su origen en la ubicación de las viviendas de los trabajadores de la Hacienda, que habitaban en bujíos (chozas de cañas) y pajares (casas de piedra seca y barro con techo de paja), construidos fuera de la cerca del ingenio. Mientras recorres este barrio disfrutando del corazón más humilde de Tazacorte, no dejes de tomarte un respiro en la plaza de Gómez Felipe.

5. Plaza del Dr. Morales

Desde el punto anterior hasta la Plaza del Doctor Morales podrás seguir adentrándote en el corazón de Tazacorte a través de sus calles empedradas y las numerosas muestras de arquitectura tradicional canaria. Te recomendamos desembocar en otra singular plaza, la del Doctor Morales, también conocida como Plaza de la Esquina, donde podrás observar su singular cubierta de mosaicos azules en representación del mar y de su dios, Neptuno.




6. Plaza de San Miguel

Si llegas a Tazacorte en coche te encontrarás con este espacio donde destaca el edificio del Ayuntamiento y la Plaza del Morro, nombre popular de la Plaza de San Miguel. En el centro, emerge la estatua de bronce de San Miguel Arcángel, patrón insular, colocado sobre un zócalo de cerámica. Flotando sobre una nube, arroja al diablo con la lanza teniendo el pie encima de este. El bronce de Luis Morera y Natan Teutsch mide 3,70 metros y se presenta en estilo clásico.

7. La Casa Massieu y otras viviendas señoriales

Adentrarte en el barrio de El Charco es hacerlo en la historia de Tazacorte, en especial en la de las principales familias propietarias de las grandes fincas plataneras. Aquí encontrarás diferentes casas señoriales que evidencian el poder que ostentaron. La **Casa Massieu**, construida en el siglo XVII por el regidor de la Isla y Capitán Nicolás Massieu Van Dalle, destaca por su portada principal de cantería, rematada por el escudo de su linaje. La estrechez del lugar en el que se ubicó y su situación por debajo del nivel del camino, no impidieron que la edificación fuera una de las mejores de la Hacienda.

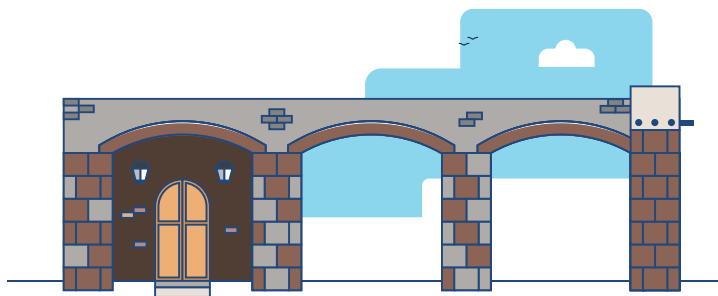
También encontramos la **Casa Díaz Pimienta**, del siglo XVI, donde nació el Almirante que da nombre a la vivienda, la cual destaca por el balcón canario de su fachada. En tu paseo por este singular entorno señorial rodeado de plataneras, también podrás conocer otras residencias notables como la **Casa Monteverde** (8) y la **Hacienda de Abajo** (10).





8. Los mártires de Tazacorte

La Casa Monte Verde es también conocida como Casa de los Mártires debido a que en ella fueron acogidos los integrantes de una expedición encabezada por el jesuita Ignacio Azevedo, que tuvo que buscar refugio en Tazacorte durante su viaje hacia el Brasil en 1570. La tradición narra que el religioso recibió aquí la revelación de su martirio mientras oficiaba una misa. Este se produjo horas después de partir de Tazacorte, cuando el corsario Jacques Sorés atacó la expedición y asesinó a cuarenta jesuitas. Desde entonces son considerados mártires. Fueron beatificados en 1854 y su fiesta se celebra cada 15 de julio, con Santa Misa y procesión.



9. Los lavaderos

Antigualmente, un canal dirigía el agua desde el Barranco de las Angustias hasta la zona de La Vica, donde estaban los antiguos lavaderos. El salto de agua posterior se aprovechaba para poner en marcha los molinos y el ingenio y, por supuesto, para el riego de las plantaciones. La construcción de la Plaza de la Vica provocó el traslado de los lavaderos al barrio de El Charco. Junto a los antiguos acueductos, se encuentran los nuevos lavaderos construidos a mediados del siglo XX.





10. La Hacienda de Abajo

Las fértiles tierras de Tazacorte y sus abundantes aguas convirtieron la Hacienda de Abajo en la más rica e importante de La Palma. Jácome de Monteverde, como propietario único desde 1513, obtuvo una gran rentabilidad del comercio del azúcar con Amberes, lo que explica la magnífica colección de arte flamenco con la que cuenta. Sus descendientes fueron ampliando la Hacienda con diversas construcciones, entre las que destacan las casas residenciales con sus grandes balcones. Hoy alberga el primer hotel emblemático de Canarias.

11. Museos con sabor

En este recorrido podrás conocer varios museos centrados en productos locales. Su ubicación en un entorno abierto, agradable, invita a relajarte frente a las vistas al mar y a las plataneras.

El Museo del Plátano nos invita a conocer el producto más típico de las Islas y comprender mejor su importancia en la historia de La Palma. Por su parte, el Museo del Mojo y del Licor de Café, nos introducen en dos productos destacados de la gastronomía local, que aún se elaboran de forma artesanal en los hogares de Tazacorte.





Mapa del Puerto de Tazacorte

- 1 Muelle Viejo
- 2 Playa del Puerto
- 3 Caco antiguo del Puerto
- 4 Parroquia del Carmen
- 5 Muelle Deportivo
- 6 Muelle Pesquero
- 7 Mercadillo artesanal
(Primer sábado de cada mes)

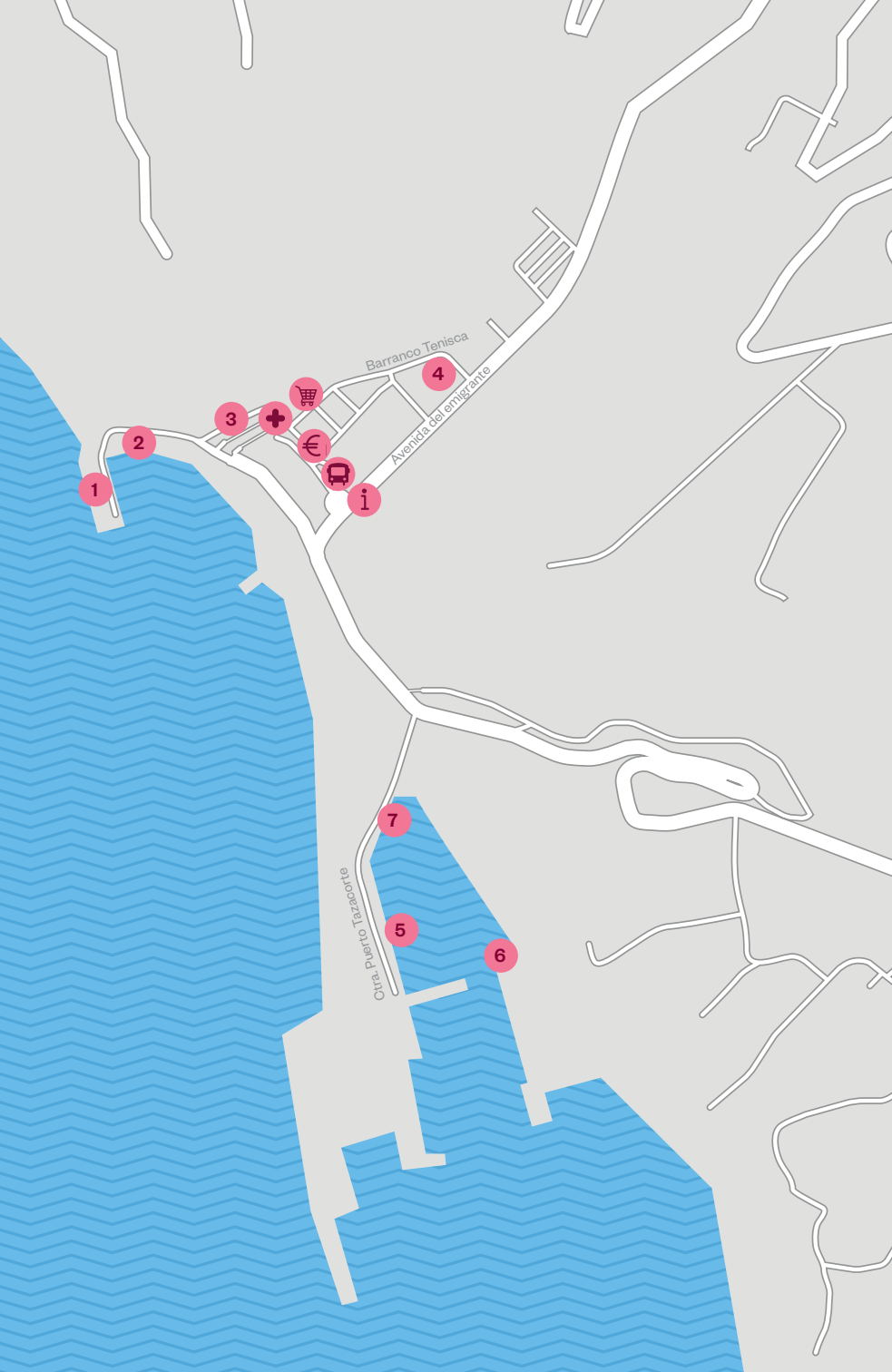
€ Bancos

 Supermercados

+ Farmacia

 Parada de guaguas

 Punto de Información Turística



Barranco Tenisca

Avenida del emigrante

Ctra. Puerto Tazacorte

Puerto de Tazacorte



El Puerto de Tazacorte, situado en la desembocadura del Barranco de las Angustias, siempre ha sido un lugar estratégico de contacto con el exterior. Aquí desembarcó el conquistador Alonso Fernández de Lugo en 1492 y salió preso el último rey indígena, Tanausú. Posteriormente, jugó un importante papel no solo como lugar de entrada y salida de mercancías, sino también en la defensa

de los ataques de piratas y corsarios. Hoy, el Puerto de Tazacorte, mantiene la importancia de antaño, siendo un lugar estratégico para el turismo, en especial el de cruceros, así como un importante lugar de ocio y de disfrute del mar. Además, este lugar combina la histórica tradición pesquera, con la modernidad de su impresionante muelle deportivo.



Puerto de pescadores

El Puerto de Tazacorte es uno de los lugares más típicos de ambiente marítimo de la Isla, donde se aprecia la auténtica vida marinera. Sus típicas casas con balcones pintados de vivos colores hacen del Puerto de Tazacorte un lugar ideal para descansar y adentrarte en la vida de marineros y pescadores, que aún faenan con sus tradicionales embarcaciones. Los restaurantes, en los que se puede disfrutar del excelente pescado local, y las terrazas en primera línea de playa, añaden un atractivo especial a este pequeño barrio.

No dejes de visitar la recién construida Iglesia de Nuestra Señora del Carmen, patrona de los pescadores, que cada año sale para ser embarcada en el día de su festividad, o la Plaza de Castilla, conocida como Plaza del Pulpo.

El Puerto es asimismo el lugar ideal desde el que iniciar diferentes actividades recreativas vinculadas al mar como la pesca, la observación de cetáceos, el buceo, etc.

Playas



Tazacorte dispone del mejor clima de Europa. Esa ventaja climática se complementa con un conjunto de playas que permiten disfrutar de la costa durante todo el año. Estas playas naturales de


arena negra, que se abren paso desde los acantilados de Tazacorte, son una experiencia única que se complementa con sus fondos marinos, la calidad del agua y la gastronomía local.



Playa del Puerto

La Playa del Puerto está considerada como una de las mejores playas de La Palma, apta para el baño durante todo el año. Con una extensión considerable respecto a otros enclaves costeros de la isla, esta playa de arena volcánica ofrece además algunos de los mejores restaurantes para comer pescado fresco.

La calidad del agua, de los ecosistemas, así como de los servicios de este playa le han permitido obtener los galardones de "bandera azul" y de "ecoplaya", que reconocen la gestión sostenible y el compromiso municipal por conservar la riqueza patrimonial de su litoral.



Playa de La Bombilla

La Playa de La Bombilla se ubica en la zona de Las Hoyas, un antiguo enclave pesquero que nos permitirá degustar su pescado fresco. Se trata de una playa de carácter rocoso, menos frecuentada, ideal para la práctica del buceo y de la pesca submarina.




Playa de Los Guirres

La Playa de los Guirres se localiza en la zona de Las Hoyas. Además de ser apta para el baño es también una de las preferidas para la práctica del surf, debido a su oleaje moderado.

Playa del Charcón

Localizada en la zona de Las Hoyas, conecta directamente con la Playa de los Guirres a través de un renovado paseo litoral.




Playa del Mangón

Se localiza en la zona de El Charco, y se accede directamente por el casco histórico de Tazacorte, bajando por el Paseo del Litoral.



Siente la Naturaleza



Aunque la visita al casco antiguo y al puerto de Tazacorte resulta siempre agradable y permite respirar aire fresco, fuera de estos espacios también podrás disfrutar de la naturaleza de nuestro municipio. Pasear, correr, montar en bici, hacer senderismo, nadar, bucear... son actividades propicias para adentrarte en los rincones de Tazacorte con tu familia,

con tu grupo de amigos o en solitario. Coge tu mochila, cárgala con todo lo necesario, y prepárate para disfrutar de unos paisajes extraordinarios. Eso sí, protégete del sol, lleva calzado adecuado y permanece atento a las previsiones meteorológicas. ¡Tu seguridad es lo primero!

Espacios Naturales

Dentro de su importante riqueza natural, Tazacorte cuenta con dos espacios naturales protegidos dentro de su territorio.

Paisaje protegido del Barranco de las Angustias

El barranco de las Angustias es una unidad geomorfológica de gran interés científico y paisajístico. La zona superior del barranco, que linda con el Parque Nacional de la Caldera de Taburiente, alberga comunidades forestales de destacado papel en la conservación de los suelos y captación de agua. Las escarpadas laderas, por su parte, cuentan con una de las mejores muestras de hábitats rupícolas de Canarias, con una alta concentración de flora endémica.



Monumento Natural de los Volcanes de Aridane

Este monumento natural se refiere a cuatro edificios volcánicos que se alinean al sur de la ciudad de Los Llanos de Aridane. Este espacio fue declarado Espacio Natural en 1987 y representa una excelente muestra de vulcanismo cuaternario en la zona. Los cuatro conos, Montaña de Argual (320 m), Triana (363 m), La Laguna (342 m) y Todoque (3409 m), constituyen una alineación paralela y cercana a la costa del Valle de Aridane.

Senderos



Sendero GR 131. — **Sendero PR LP 01.** — **Villa y Puerto de Tazacorte** —



La Palma cuenta con una importante red de senderos homologados que atraviesan toda la Isla, convirtiéndola en un paraíso para el senderista. Dos de ellos transcurren por el municipio de Tazacorte.

Sendero GR 131.

Puerto de Tazacorte (Muelle Viejo) - El Time - Roque de Los Muchachos

Este sendero es uno de los más transitados de La Palma y uno de los favoritos para los senderistas que buscan experiencias de alta exigencia física. Ha tenido una especial importancia desde época aborigen al conectar la costa con el norte de La Palma y, especialmente, con el punto más alto de la Isla, el Roque de los Muchachos. El sendero transita también por el mirador de El Time, donde podrás tener una fantástica panorámica de Tazacorte y del océano. Recientemente ha recibido el distintivo de Sendero Azul.

Dificultad: Extrema, si bien el tramo que transita por Tazacorte es de menor dificultad.

Sendero PR LP 01.

Santa Cruz de La Palma - Puerto de Tazacorte

Fue el antiguo Camino Real que unía la comarca Este con la Oeste, lo que hacía de él el más importante de la Isla. En sus 23 km, gran parte de su trazado se encuentra asfaltado, lo que obliga a aumentar las precauciones por el tráfico de vehículos. En su recorrido por Tazacorte atraviesa el conjunto histórico hasta concluir en el Puerto.

Dificultad: Media.

Identidad Bagañeta



La superficie y población de Tazacorte contrasta con la fuerte identidad que desde siempre ha mantenido sus habitantes. Profundamente arraigados a sus tradiciones, los bagañetes, gentilicio con el que se les conoce, demuestran en sus fiestas, gastronomía, costumbres, formas de hablar e idiosincrasia cultural, la fuerte cohesión de una comunidad singular. **Porque Tazacorte es la suma de muchas pequeñas cosas que lo convierten en un lugar único.** Es licor de café, caballitos fufos, bandas de música y tertulias políticas y deportivas. Muestras de un pueblo abierto y respetuoso, que ha sabido conservar su cultura y construir un espacio común de fuerte identidad y orgullo de pertenencia.

Fiestas



Tazacorte vive con alegría los acontecimientos festivos. Pueblo tolerante, abierto, creativo y amante de la música, sus fiestas expresan con viveza su peculiar idiosincrasia. En las celebraciones bagañetas encontramos así la huella de la historia y de las influencias que ha recibido este lugar, en especial las proce-

dentes de Cuba, traídas por los indios, que tanta relevancia han tenido en la configuración de la identidad local. Junto con los festejos tradicionales, Tazacorte es también sede de numerosas celebraciones, festivales y otros encuentros que reflejan la naturaleza festiva de sus habitantes.

Fiestas de Nuestra Señora del Carmen

Las Fiestas de Nuestra Señora del Carmen, en el Puerto, suelen comenzar desde la segunda semana del mes de julio, para acabar el día después del Día del Carmen, el 16 de julio. El acto central y más representativo es la procesión marítima que transcurre desde el Muelle Pesquero y Deportivo al Muelle Viejo.

Fiestas de San Miguel de Arcángel

A partir de la segunda quincena de septiembre comienzan las fiestas en honor a San Miguel Arcángel, patrón de Tzacorte. Junto con diversos actos religiosos y culturales que comienzan con la lectura del pregón, el plato fuerte está protagonizado por el desfile de los Caballos Fufos, al son del “Vuela, vuela, palomita”. Se trata de una procesión en la que danzarines vestidos de blanco portan un caballito hecho de caña y revestido de papeles de vivos colores con el que bailan y embisten al ritmo de la danza. A continuación, cierra esta mágica noche el desfile de las tradicionales carrozas artísticas.



Fiesta de la Morena

Esta celebración se ha convertido en uno de los principales atractivos del verano. Cada quince de agosto, el Puerto de Tzacorte acoge multitud de personas para disfrutar de los festejos y de las actuaciones musicales organizados en homenaje a las barqueras, las mujeres de los pescadores, que ponen en valor su relevancia en la historia del pueblo.

Sabor a Tazacorte



La gastronomía de Tazacorte es una de las grandes desconocidas del panorama canario. Producto de su intensa relación con el mar y con la agricultura, que fueron la base del sustento diario durante siglos, sus habitantes han creado una gastronomía singular, con platos tradi-

cionales que aún podemos degustar en los numerosos restaurantes del pueblo y que siguen elaborándose como antaño, manteniéndose fieles a esa herencia centenaria.

Tradición de sabores

La oferta habitual comprende recetas típicas basadas en el pescado fresco, como la vieja o la cabrilla, hecho a la plancha, asado y frito. Se acompañan con papas arrugadas y mojo picón, inseparables compañeros en la cocina canaria. De entre los mojos, destacan el mojo verde mezclado con queso y el mojo queso. De otro ingrediente fundamental de la dieta canaria, como el gofio, no deje de probar el escacho (gofio mezclado con cebolla, pimienta, queso, papas y mojo) o el gofio con chicharrones (carne de cerdo frita).

Como no podía ser de otra manera, el plátano, además de consumirse solo, se prepara en forma de polín (plátano verde guisado) acompañando a los pescados. Pruebe también la sopa de miel, con rebanadas de pan con miel de caña y almendras, las chayotas rellenas y la enorme variedad de postres típicos de La Palma. En un lugar donde el cultivo de la caña de azúcar ha tenido gran relevancia, sus postres transmiten esta herencia, acompañados de la almendra, otro ingrediente habitual de la repostería palmera. No acabe su degustación sin probar los licores artesanales, como las mistelas y el de café.

¿Te atreves en casa?

Una buena forma de llevar Tazacorte contigo para siempre es a través de sus recetas. ¿Por qué no pruebas a hacer unos polines?


Coge varios plátanos que estén comenzando a madurar pero que aún estén verdes. Corta los bordes y haz una sección a lo largo de la cáscara. A continuación, cuécelos en agua y sal durante unos 10-15 minutos con cuidado de que no se pasen. Al terminar sácalos del agua, retira la cáscara y acompáñalos de mojo verde. ¡Delicioso!



Un día en Tzacorte


Captura el detalle

En tu paseo encontrarás miles de regalos escondidos en un paisaje urbano que permanece fiel al paso del tiempo. ¡No olvides tu cámara de fotos para capturar cada detalle!



Piérdete entre plataneras

Tzacorte huele y sabe a plátano. En tu recorrido por la zona de El Charco podrás perderte en una historia y en un paisaje configurado en torno a este producto que ha sido la principal riqueza del pueblo.



¡Sumérgete!

El buen clima y la calidad del mar permiten realizar diversas actividades en la costa: excursiones en barco, pesca, observación de cetáceos o bucear. En el Puerto encontrarás diferentes empresas con las que realizar estas actividades (ve a la p. 43).



Una mirada desde lo alto

A 594 metros sobre el nivel del mar, este mirador, ubicado en el límite del municipio con el vecino de Tijarafe, te ofrecerá una perspectiva extraordinaria del paisaje de Tazacorte, ideal para pasar la tarde y tomar las mejores fotografías.




La mejor puesta de sol

Hacia el Oeste de Tazacorte solo se divisa el Océano. Cada atardecer es así un espectáculo mágico que no debes perderte, especialmente en verano, cuando las puestas de sol son más espectaculares.



¡Pescado fresco!

En todo Tazacorte encontrarás el mejor pescado fresco de la isla de La Palma. Capturado por los pescadores locales, degustar este manjar en cualquier restaurante frente al mar será una experiencia inolvidable.



Nuestros mercados artesanos

Tazacorte te ofrece la oportunidad de adquirir productos locales, frescos y de elaboración artesanal que te posibilitarán llevarte a casa parte de la idiosincrasia de sus habitantes. Comprando en Tazacorte, en sus diversas tiendas de comercio local, contribuirás al desarrollo de la localidad y favorecerás la conservación de sus oficios tradicionales.



El lugar ideal para ello es el **Mercado Turístico Artesanal**, que se celebra el primer sábado (17:00-20:00 h) y el tercer sábado de cada mes (9:00 a 14:30 h) en la Plaza de San Miguel y en el Puerto de Tazacorte respectivamente.

¿Quieres un guía?

Aunque Tazacorte es un sitio ideal para perderse en solitario, puedes contratar un guía profesional que lo sabe todo acerca de la historia y los lugares de interés que puedes visitar. El Ayuntamiento ofrece un itinerario guiado que incluye la visita al barrio obrero, recorrido entre plataneras con visita a la Casa Massieu y al Museo del Plátano. Además, se incluye una degustación de productos típicos y un aperitivo en La Ferretería, una tienda local.



Fechas: Cada jueves a las 10:45 h.
Duración: 90 minutos
Dificultad: Fácil
Idiomas: Español e inglés
Precio: 6 € (menores de 12 años gratis)
Punto de encuentro:
Oficina de Información Turística
Más información:
olivermartin@tazacorte.es
+34 606 426 196 (teléfono y whatsapp)



Isla Bonita Love Festival

Si durante el mes de julio estás en Tazacorte, no te pierdas el ***Isla Bonita Love Festival***. Se trata de un festival internacional creado con la finalidad de contribuir a la integración social y a la dinamización económica local, con una fuerte apuesta por la igualdad, la tolerancia y el respeto a la diversidad de género.

Durante casi dos semanas, podrás encontrar eventos como exposiciones, ciclos de cine, conferencias, encuentros, concursos y diversas actividades que abarcan sectores como el ocio, la gastronomía, la moda, el comercio o la integración social y que se celebran en toda la Isla. El festival cierra con su plato fuerte en el Puerto de Tazacorte. Un concierto multitudinario con grupos y artistas de reconocido prestigio como el conjunto mexicano Maná, que actuó en el año 2018.

Tienes más información en: www.islabonitalovefestival.es



Cómo llegar a Tazacorte

Llegar a La Palma es muy fácil debido a su conectividad aérea. Diversos vuelos interinsulares, nacionales e internacionales comunican la Isla con el exterior cada día. También es posible llegar por servicio marítimo regular al Puerto de Santa Cruz de La Palma. Si te encuentras en la Isla, y más concretamente en la capital, Santa Cruz de La Palma, la forma más rápida de llegar a Tazacorte es a través de la carretera LP-3. Esta conecta con la LP-2 a la altura de Los Llanos de Aridane, municipio vecino de Tazacorte.

En aeropuertos y otros puntos turísticos encontrarás una importante flota de coches de alquiler para realizar el viaje por tu cuenta. También podrás llegar a Tazacorte en transporte público a través de la red insular de guaguas y taxis.

Teléfonos oficiales

Ayuntamiento de Tazacorte

(922) 48 08 03

Cruz Roja

(922) 46 10 00

Oficina de Turismo Tazacorte

(922) 48 08 03 – ext. 5

(922) 48 01 51

Oficina Portuaria Puerto de Tazacorte

(922) 48 08 07

Consorcio de Tributos

(922) 48 01 71

Oficina Portuaria

Puerto de S/C de La Palma

(922) 41 11 54/41 21 21

Policía Local

(922) 48 08 02

Salvamento y Seguridad Marítima

(900) 20 22 02

Guardia Civil

(922) 46 09 90

Parada de Taxis Tazacorte

(922) 48 05 06

Bomberos

(922) 40 16 20

Transporte Insular La Palma S. Coop

(922) 46 02 41

Centro de Salud Tazacorte

(922) 92 34 77

Roque de Los Muchachos

(922) 40 55 00

Urgencias

112

Centro de Visitantes

de La Caldera de Taburiente

(922) 92 22 80

Consulado Alemán en La Palma

(922) 42 06 89

www.residencia-lasnorias.com

wlasnorias@gmail.com

Agencia de Viajes Tamara. Tazacorte

(922) 48 20 20

Casa Antigua y Casa Luna de Miel

T. + 34 922 401 779 - 676 362 769

Hoyo de Todoque, 19

casasantiguasbeatriz@gmail.com

Apartamentos

Hotel Hacienda de Abajo

T. + 34 922 406 000

Calle Miguel de Unamuno, 11

www.hotelhaciendadeabajo.com

info@hotelhaciendadeabajo.com

Apartamentos Atlantis

T. + 34 922 406 146

Calle Mariano Benlliure, 14

www.atlantis-lapalma.com

atlantis@atlantis-lapalma.com

Apartamentos Isa I / Isa II

T. + 34 922 480 052

Calle Progreso, 14 - A

www.lapalmavillas.es

apartamentosisa@hotmail.com

Apartamentos Finca la Cruz

T. + 34 648 118 950

Calle la Cruz, 16

www.finca-lacruz.com

lacruzfinca@gmail.com

Apartamentos Finca Tropical La Palma

T. + 34 922 480 162 - 608 028 765

Calle Los Palacios, 59

Carretera de la costa.

www.la-palma-tourismus.com

finca-tropical@tazacorte.org

Residencia Las Noria

T. + 34 922 401 978 - 699 089 844

Calle Las Norias de Abajo, 26

Carretera de Puerto Naos

Bungalows El Paradiso

Montaña de Todoque

T. + 34 922 463 243 - 670 578 134

Calle El Corujo, 11 - Todoque

www.elparadiso.com

elparadiso@gmx.ds

Apartamentos Sonvida

Montaña de Todoque

T. + 34 662 292 408

Camino El Corujo, 6 - Todoque

www.bungalowssonvida.com

info@bungalowssonvida.com

Apartamentos El Kikere

T. + 34 922 480 265

619 573 604 - 699 882 315

Paseo de los Beatos Martires, nº2

Apartamentos Maisonette

T. + 34 922 48 01 62 - 608 028 765

Calle Trasera, 5 - Puerto de Tazacorte

www.la-palma-tourismus.com

info@tazacorte.org

Apartamentos Taberna

T. + 34 922 480 162 - 608 028 765

Calle Plaza de Castilla, 1

Puerto de Tazacorte

www.la-palma-tourismus.com

info@tazacorte.org

Apartamentos Damy y Janet

T. + 34 637 157 660

Paseo de los Beatos Martires, 6

Edificio Luz y Mar, Apto. 204.

dayaedma@gmail.com

Apartamentos Dracaena

T. + 34 922 460 642 - 609 531 561
Calle La Explanada
www.dracaena.es
info@dracaena.es

Restaurantes

Villa de Tazacorte

Tasca Bistro Marmota

T. + 34 664 139 750
Avenida de la Constitución, 1
Lunes - Jueves
10:00 - 23:00
Viernes - Sábados
10:30 - 15:00 ; 17:00 - 2:00
Domingos cerrado

La Tasquita

T. + 34 922 48 21 06
Bajos Avenida de la Constitución
Lunes 18:00 - 23:00
Martes - Domingos
12:00 - 15:00 ; 18:00 - 23:00

Carpe Diem

T. + 34 922 48 02 35
Calle Nueva, 16
Miércoles - Domingos
17:00 - 22:00
Lunes - martes cerrado

El Sitio - Hotel Hacienda de Abajo

T. + 34 922 40 60 00
Calle Miguel de Unamuno, 11
13:00 - 15:30 ; 19:00 - 22:30
Abierto todos los días

Pizzeria Caffé Venezia

T. + 34 922 48 21 27
Avenida de la Constitución, 19
Verano: 18:00 - 1:00

Invierno: 12:00 - 1:00

Martes cerrado

Arepera La Esquina

T. + 34 922 48 07 52
Calle Caballo Fufo, 32.
Lunes - Jueves 6:00 - 23:00
Viernes - Sábados 6:00 - 24:00
Domingos 10:00 - 22:00

Bar Cafetería Bagañete

T. + 34 922 48 04 97
Calle Progreso, 17
6:00 - 22:30
Abierto todos los días

Bar Trópico

T. + 34 629 569 822
Calle Primero de Mayo, 4
Lunes - Viernes 6:00 - 23:00
Sábados 6:00 - 2:00
Domingos cerrado

Tasca El Trapiche

T. +34 676 814 014
Calle Manolo Carracote, 2
Martes - Domingos
9:00 - 14:00 ; 18:00 - 23:00
Lunes cerrado

Cafetería Döner Kebab Tazacorte

T. + 34 632 117 590
Avenida de la Constitución, 25
12:00 - 24:00
Abierto todo los días

Kiosco Plaza San Miguel

Plaza San Miguel, s/n
Lunes - Sábados 8:00 - 22:00
Domingos 10:00 - 16:00

Bar Gorgonia

T. + 34 630 411 010
Avenida de la Constitución, 41

Lunes - Viernes
5:30 - 14:00 ; 18:00 - 23:00
Sábados 7:30 - 14:00 ; 18:00 - 2:00
Domingos cerrado

Bar San Borondon

T. + 34 666 251 022
Carretera General San Borondón, 45
Lunes - Viernes 6:00 - 22:00
Sábados - Domingos 6:00 - 15:00

Atípico italiano

T. + 34 610 973 647 ; 922 480 076
Avenida de la Constitución, 9
9:00 - 23:00
Abierto todos los días

La Ferretería - Deco & Art Tea Shop

T. + 34 922 480 028
Calle Pérez Díaz, 2
Martes - Jueves 9:00 - 16:00
Viernes 9:00 - 18:00
Sábados 9:00 - 21:00
Domingos 9:00 - 14:00
Lunes cerrado

Restaurante Re-Belle

T. + 34 922 480 476 ; 630 698 174
Plaza de España, 1
Lunes - Viernes 17:00 - 22:00
Sábados - Domingos cerrado

Pizzería Locanda

T. + 34 922 480 133
Avenida de la Constitución, 2
Verano: Lunes - Domingos
18:30 - 23:30
Inviernos: Lunes - Domingos
12:00 - 22:00
Miércoles cerrado

Restaurante la Mariposa

T. + 34 922 464 145
Urbanización Las Norias, 1. Carretera

General de Puerto Naos.
13:00 - 16:00 ; 18:00 - 23:00
Viernes 18:00 - 23:00
Jueves cerrado

Parrilla Las Norias

T. + 34 922 464 983
Carretera General de Puerto Naos
Jueves - Lunes 13:00 - 22:00
Martes - Miércoles cerrado

Puerto de Tazacorte

Bar Trébol

T. + 34 922 406 066
Plaza de Castilla, 10
Lunes - Domingos 12:00 - 23:00
Miércoles cerrado

Cafetería La Cabaña

T. + 34 922 48 03 57
Paseo de Los Beatos Mártires de
Tazacorte
Lunes - Sábados 7:00 - 24:00
Domingos 8:00 - 23:00 - 24:00

Kiosco La Cabaña del Muelle

T. + 34 660 323 005
Refugio Pesquero y Deportivo, s/n
Lunes - Domingos 9:00 - 23:00
Martes cerrado

Bar Varadero

T. + 34 608 178 518
Explanada del Muelle, s/n
6:00 - 23:00
Abierto todos los días

Kiosco Montecarlo

T. + 34 922 480 533
Plaza de Castilla, s/n
Martes - Domingos 10:00 - 24:00 h
Lunes cerrado

Kiosco Teneguia

T. + 34 922 406 136
Plaza de Castilla, s/n
Lunes - Domingos 11:00 - 23:00
Martes cerrado

La Buhardilla

T. + 34 922 481 096
Paseo de Los Beatos Mártires de Tazacorte
8:00 - 23:00
Abierto todos los días

Restaurante Taberna Del Puerto

T. + 34 922 406 118
Plaza de Castilla, 1
12:00 - 21:30
Abierto todos los días

Restaurante Casa del Mar

T. + 34 922 480 184
Calle Pintor Pepe Torres
Jueves - Martes
12:00 - 16:00 ; 18:30 - 22:00
Miércoles cerrado

Restaurante Playamont

T. 922 480 443
Avenida del emigrante, 19
12:00 - 23:00
Miércoles 12:00 - 16:00h
Jueves cerrado

Bar Marina

T. + 34 922 480 683
Paseo de Los Beatos Mártires de Tazacorte
Verano: Lunes - Domingos
12:00 - 23:00
Invierno: Lunes - Domingos
2:00 - 22:00
Martes cerrado

Pizzeria Ristorante Il Tramonto

T. + 34 922 480 447
Avenida el emigrante, 3
12:00 - 23:00
Abierto todos los días

La Bodeguita del Italiano

T. + 34 922 480 869
Calle El Pozo, 1
Lunes - Domingo 12:00 - 22:00
Miércoles cerrado

Coffee To Go

T. 34 638 560 665
Calle El Puerto, 10
9:00 - 19:00
Abierto todos los días

Kiosco Taburiente

T. + 34 666 543 191
Avenida Taburiente, 2
6:00 - 23:00
Abierto todos los días

Cafetería Churrería y

Tapas Adrinere

T. + 34 606 940 854
Muelle Deportivo de Tazacorte, s/n
Lunes - Domingos 8:00 - 22:00
Miércoles cerrado

Las Hoyas - Playa de La Bombilla - y Los Guirres

Kiosco Cocomar

T. + 34 678 741 617
Calle La Bombilla, 41
Lunes - Domingos 13:00 - 22:00

Kiosco Los Guirres

T. + 34 634 818 958
Camino Las Hoyas, s/n
Martes - Domingo 13:00 - 22:00
Lunes cerrado

Empresas de turismo activo

Puerto de Tazacorte

Fancy Submarine Vision

Excursiones marinas
T. +34 609 531 376
www.fancy2.com

La Palma Atlantic Experience

Pesca deportiva y excursiones marinas
T. +34 697 127 668
www.lapalmaexperience.com
info@lapalmaexperience.com

Inia & Bussard

Excursiones marinas
T. +34 644 161 003
www.oceanexplorer.es

La Palma Explorer

Excursiones marítimas, buceo, tablas de paddle surf y kayak
T. +34 622 796 078
www.lapalmaexplorer.com
lapalmaexplorer@gmail.com

Luxury Sailing Yacht

Excursiones marinas
T. +34 629 180 382
www.mpcyachtcharter.com
info@mpcyachtcharter.com

Aquahobby Ocio S.L.

Alquiler de kayak e hidropedales
T. +34 629 866 232

Sé un viajero responsable

En Tazacorte apostamos por el turismo sostenible y la protección de nuestro entorno. Te invitamos a que te dejes sorprender, perdiéndote por nuestros rincones con la ilusión que nace de descubrir lugares y gentes. Si lo haces siendo un viajero responsable contribuirás a la conservación de nuestros paisajes y tradiciones. Aquí tienes algunos consejos:

1 Valora a sus anfitriones y nuestro patrimonio común

Esta isla tiene sus singularidades: costumbres, tradiciones, expresiones... Investiga su historia y descubre todo lo que Tazacorte atesora.



3 Apoya la economía local

Sé un comprador responsable: conoce la artesanía y consume productos locales.



2 Protege nuestro planeta

Tus acciones cuentan, sé responsable con el medio ambiente y el consumo de los recursos.



4 Conoce bien el destino y sus particularidades

Infórmate bien sobre las actividades que puedes realizar en el destino, las normas y medidas de seguridad que debes adoptar para su práctica.



5 Sé un viajero responsable

Comparte las experiencias positivas del viaje, cumple con las normativas nacionales y locales y apoya proyectos comunitarios.



Océano Atlántico

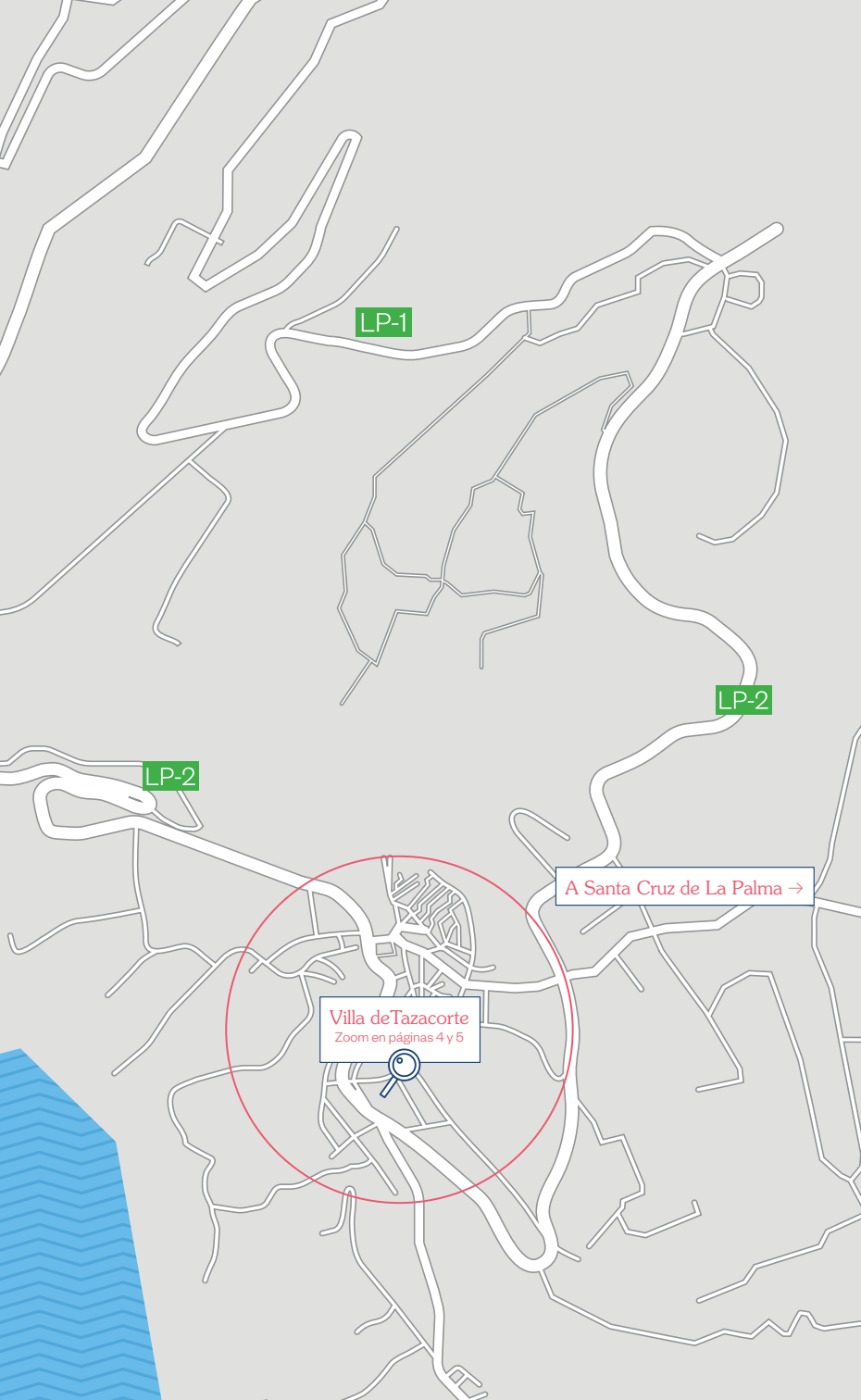
Puerto de Tzacorte

Zoom en páginas 16 y 17



La Palma

Tzacorte



LP-1

LP-2

LP-2

A Santa Cruz de La Palma →

Villa de Tazacorte
Zoom en páginas 4 y 5





Esta guía te invita a descubrir los encantos de la Villa y Puerto de Tazacorte. En este bello rincón de la Isla de La Palma, unido al mar y con un clima inmejorable durante todo el año, encontrarás un universo de oportunidades para disfrutar de una estancia inolvidable.

Porque Tazacorte es:

plataneras
alegría
patrimonio
caballos fufos
naturaleza
sostenible
fiesta
pescado fresco
identidad
arquitectura
mojo
diversión
cultura
mar
tradición

www.visittazacorte.es
www.tazacorte.es

Tazacorte

Guía turística

